

Gåsörsbukten

Hanko
Hangö

Gåsörsudden

Liikkuminen sallittu vain merkittyä polkua pitkin

Luonnonsuojelualue
Naturskyddsområde

Gåsörsviken

Kvarnskär

Kalskären

Tulliranta

Luonnonsuojelualue
Naturskyddsområde

Uddfladan

Uddgrundet

Uddskatan

Lintuasema
Fågelstation

Ulkosatama
Yttre hamnen

Merivartioasema
Sjöbevakningsstation

Tulliniemi
Tulludden

Skansbergen

Luotsiasema
Lotsstation

Hauensuoli
Gäddtarmen

Tullholmen

Lilla Ankargrundet

Kalliopiirrokia
Hällristningar

Gäddgrundet

Östra Kistskär

Suomenlahti

Finska viken

Gulf of Finland

Högskär

Ankargrundet

Tulli
Tull

Gunnarsstrand

Sunnantill








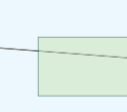


Klappudden


Länsisatama
Västra hamnen

Notholmen

Kuningattarenuori
Drottningberget

Meijerfelt

-  Opastustaulu – Informationstavla – Information board
-  Pysäköintialue – Parkeringsplats – Parking
-  Matkailunähtävyytys – Turistsevärdhet – Special point of interest
-  Luontopolku – Naturstig – Nature trail
-  Uimapaikka – Badplats – Swimming
-  Kuivakäymälä – Torrtoalett – Dry toilet
-  Polku – Stig – Trail
-  Tulliniemen luonnonsuojelualue
Tulluddens naturskyddsområde
Nature Conservation area of Tulliniemi
-  Uddskatans luonnonsuojelualue
Uddskatans naturskyddsområde
Nature Conservation area of Uddskatan
-  Uddskatans luonnonsuojelualueeseen kuuluva vesialue
Vattenområde som hör till Uddskatans naturskyddsområde
Sea area of the Nature Conservation area of Uddskatan



© Metsähallitus - Forststyrelsen 2014
© Maanmittauslaitos - Lantmäteriverket - NLS of Finland 1/MML/2014